


Krykovs: related family dachas in Kellomäki. 1905-1939

Viktor Krykov, Law Office Krykov, LTD, Helsinki
 Tel. +358 40 842 6623
 E-mail: Viktor.krykov@lawkrykov.fi



"Nordiska villa"/"Harppulinna", dacha of architect Gavriil Baranovsky. 1930th.

Kellomäki: plots of Krykov, Sandin, Zabelin, Sidorov and Baranovsky related families


| Kivimäärä | | Terijoki | |
|---|-------------------------|----------|---|
| 1906.7.2 | (2 ⁹) 2.812 | per | Novaja, palstatila |
| 0,0001 | | | Trinimöbi Nikolai Viktorovitsch Prjuchoff |
| 14.1907, t. k. 4257, isännöinti Nikolai Prjuchoff | | | |

Architect **Nikolai Krykov** (1872-1910) graduated from the Institute of Civil Engineers in SPb in 1895. In the same year he married Lidija Kobeleva, the sister of Ekaterina, the wife of architect Gavriil Baranovsky. In 1906 he bought the plot "Novaja" in Kellomäki nearby the plot of Baranovsky, but in 1910 he died prematurely and dacha was sold. Nevertheless, Lidija with her children continued to live in Kellomäki and stayed there after 1917. In 1920th-1930th the Krykov family has become related with Sandin, Zabelin and Sidorov families.

| Kivimäärä | | Terijoki | |
|--|-------------------------|----------|--|
| 1905.12 | (2 ⁹) 2.119 | per | Nordiska villan, palstatila |
| 0,0004 | | | Vattioneur. rouva Ekaterina Baranovskaja |
| 14.1911, t. k. 4155, satulomies Vasili Gavrilovitsch Baranovskij | | | |
| 14.1928, t. k. 721, 41, sekittäjä Karl Rehnström | | | |



"Nordiska villa"/"Harppulinna". Building process.



Dacha "Anechka" of Ivan Sandin. 1911.



Sandin, Zabelin, Sidorov and Krykov families near "Anechka". 1939.



Dacha "Anechka". 2010. Now it is preserving as the object of cultural heritage.



Dacha of Aleksandr Sidorov. 2017.

| Luoppakirja. | Kuppi. |
|--|--|
| Täydellään maksettu ja täten kuitattu kauppariittä. Kaks tohalla halomä satua kaholekum. Toista ruf. (2318 Rur. — Kop. vastaan myymme me allekirjottaneet melle kuuluvan maapalstaton suorundol-taan 0,4890 hehtaaria eli 222 metr. nel. syytä kuuluva tämä palstaton 21 ossa Baranovskian tilan № 2 Terijoen kylässä Mäenmäen pihajää ja Wilpurin lähellä ja merkitty erottamis kartalla № 155. | За сдана уполнотенно покупную пдау 2318 руб. — коп. против выданной нам за сданную нами на покупку земли площадью 0,4890 гектара или 222 метр. кв. с принадлежащими к ней по плану № 2 в деревне Терийоки в Мянменском поиме и близ Вилпури близлежащая и отмеченная на карте № 155. |
| Staden ostaja palstaton haltimise paikalla semmoleussa kumossa kulu se rakentaa se. | На сию покупку не возмь согласован, что и врозь закъ вышелекванно. |
| Ostajan velvollisuus on pittää kurtia palstaton sivuttavat tiot kumossa. | На сию покупку не возмь согласован, что и врозь закъ вышелекванно. |
| Tämä kauppariittä on kirjotettu kahol yllä-pitävää kappaleita, yksi osajalle ja toinen myyjälle. | На сию покупку не возмь согласован, что и врозь закъ вышелекванно. |
| Myyjän maapalstaton nimi on: Otrada Kellomäki 22, 1906. kulta 1906. | На сию покупку не возмь согласован, что и врозь закъ вышелекванно. |
| Todistavat: A. Zabelin, S. Sidorov, V. Krykov | На сию покупку не возмь согласован, что и врозь закъ вышелекванно. |

A. Zabelin. Plot "Otrada". Certificate of land purchase. 1906.




Фото 1911г.



Dacha "Otrada" of Arseny Zabelin. 1911 and 2009. It was demolished in 2011.